



**Akcia:** Za koniec sveta  
**Lokalita:** Branisko

**Parametre trasy:**

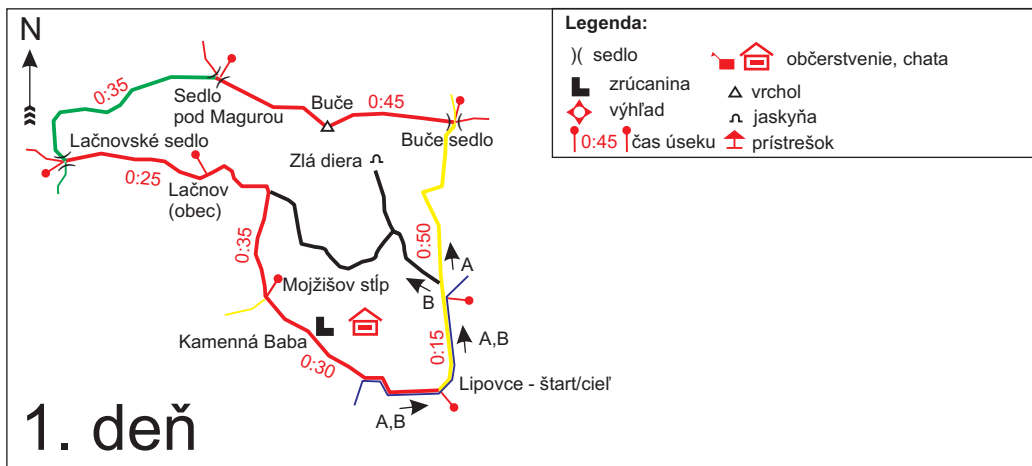
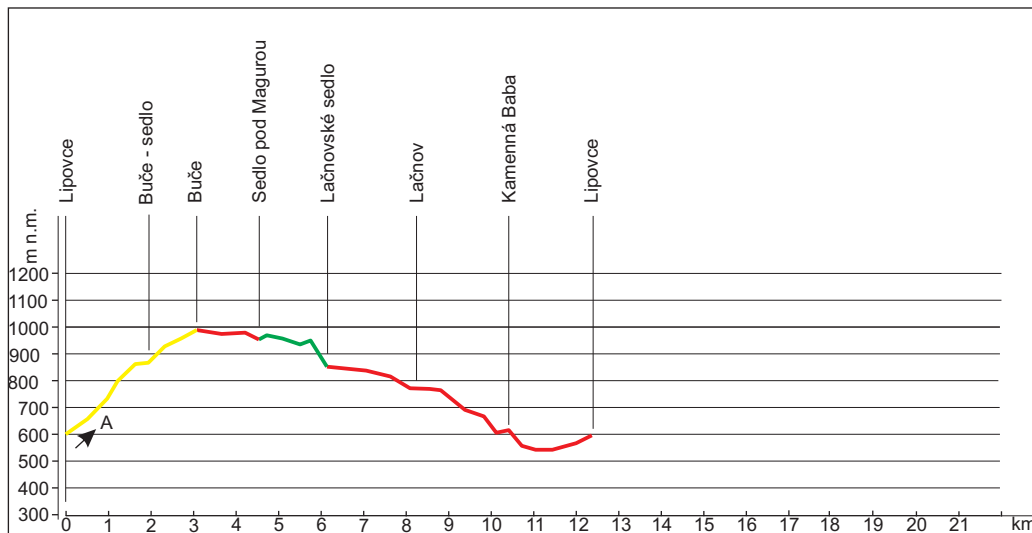
- A** Prevýšenie: 400 m  
Dĺžka trasy: 12 km  
Čas bez prestávok: 4:50 hod.
- B** Prevýšenie: 250 m  
Dĺžka trasy: 7,5 km  
Čas bez prestávok: 3:30 hod.

Zdroje:  
mapa VKÚ č. 115, Šarišská vrchovina - Branisko  
výškový profil: NASA - SRTM

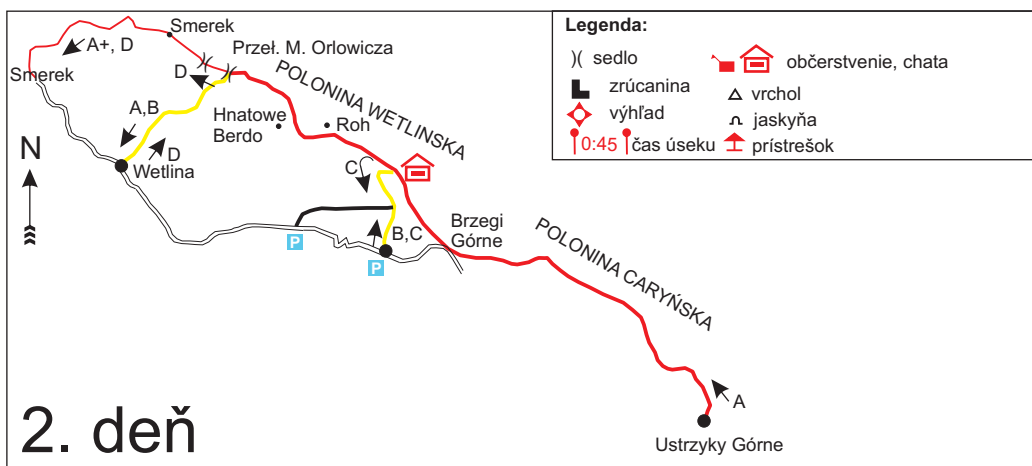
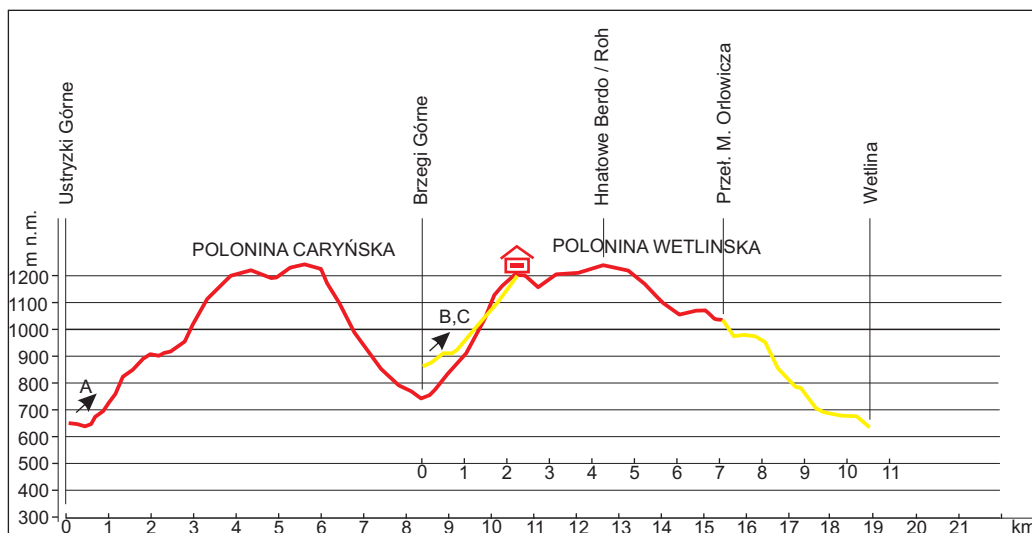
**Dátum:** 2.07.2010

Tiesňové volanie:  
112  
Vedúci akcie: Ján Gažo  
+421911320077

Poznámky:



**1. deň**



**2. deň**



**Akcia:** Za koniec sveta  
**Lokalita:** Polonina Wetlinska

**Parametre trasy:**

- A** Prevýšenie: 1000 m  
Dĺžka trasy: 19 km  
Čas bez prestávok: 10:15 hod.
- B** Prevýšenie: 500 m  
Dĺžka trasy: 10,5 km  
Čas bez prestávok: 7:00 hod.

Zdroje:  
mapa neznáma  
výškový profil: NASA - SRTM

**Dátum:** 3.07.2010

Tiesňové volanie:  
112  
+48 601 100 300  
Vedúci akcie: Ján Gažo  
+421911320077

Poznámky:



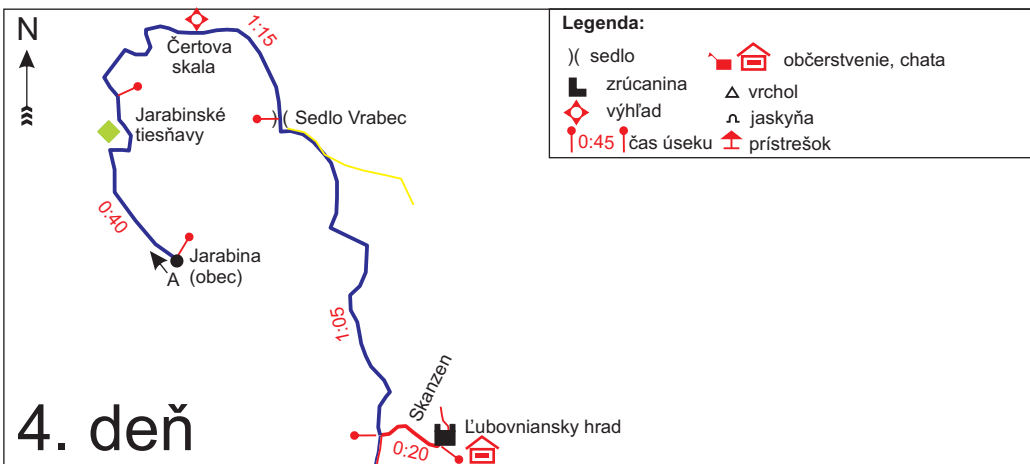
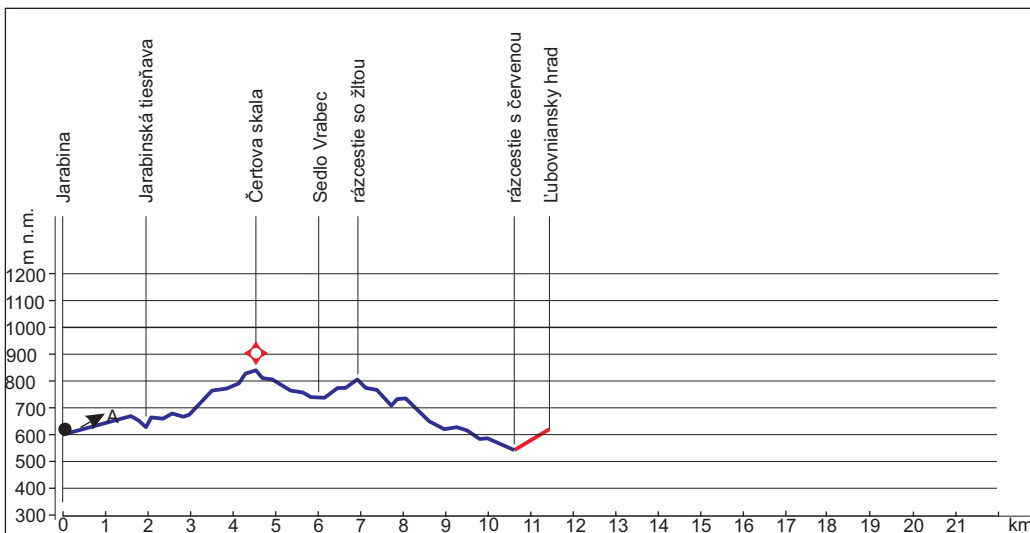
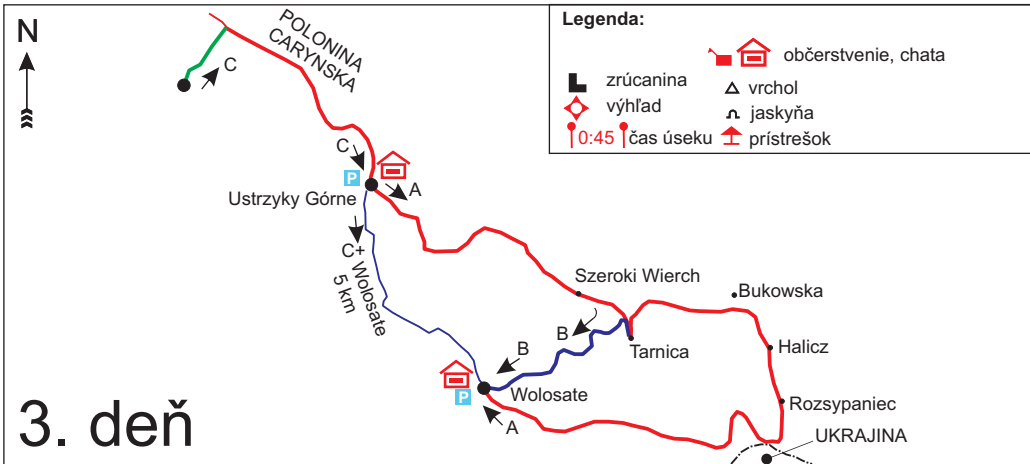
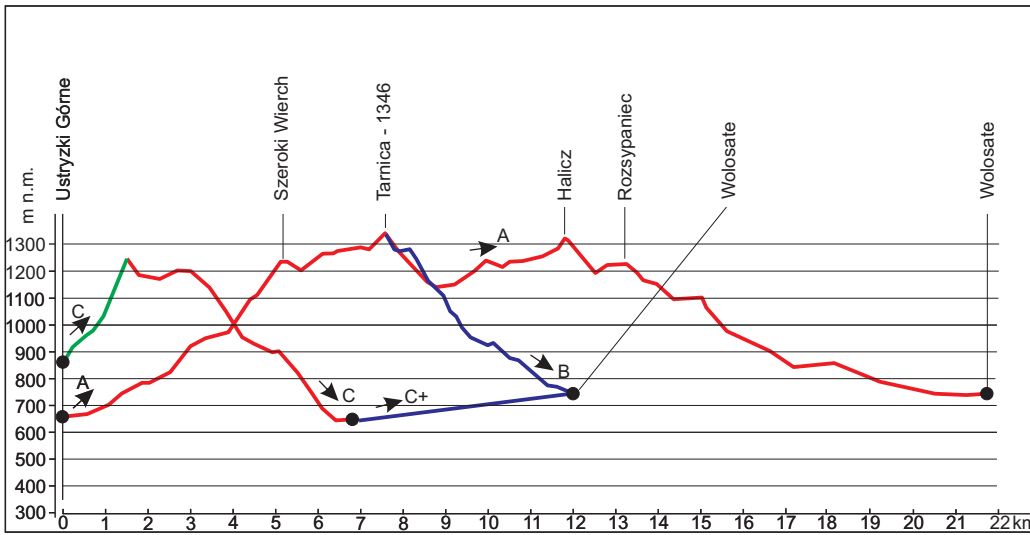
**Akcia: Za koniec sveta**  
**Lokalita: Polonina Bukowska**  
**Parametre trasy:**

- A** Prevýšenie: 900 m  
 Dĺžka trasy: 21,8 km  
 Čas bez prestávok: 8:00 hod.
- B** Prevýšenie: 500 m  
 Dĺžka trasy: 12,0 km  
 Čas bez prestávok: 4:45 hod.
- C** Prevýšenie: 350 m  
 Dĺžka trasy: 7(12,0) km  
 Čas bez prestávok: 3:00 hod.

Zdroje:  
 mapa neznáma  
 výškový profil: NASA - SRTM

**Dátum: 4.07.2010**

Tiesňové volanie:  
 112  
 +48 601 100 300  
 Vedúci akcie: Ján Gažo  
 +421911320077



**Akcia: Za koniec sveta**  
**Lokalita: Ľubovnianska vrchovina**  
**Parametre trasy:**

- A** Prevýšenie: 300 m  
 Dĺžka trasy: 11,5 km  
 Čas bez prestávok: 3:20 hod.

Zdroje:  
 mapa VKU 103, Spišská Magura - Pieniny  
 výškový profil: NASA - SRTM

**Dátum: 5.07.2010**

Tiesňové volanie:  
 112  
 Vedúci akcie: Ján Gažo  
 +421911320077

Poznámky: